

Ärende Anläggningsförrättning avseende vägar och grönområden inom Stora Skyrups detaljplaneområde	Kommun Hässleholm	Län Kristianstad
	Registreringsdatum 1993-09-17	
Registerområde Hässleholm	<input checked="" type="checkbox"/> Uppgift om åtgärd för rättningen avsett har införts i fastighetsregistret	

*Kristian Ramme*  
För fastighetsregistermyndigheten

GEMENSAMHETSANLÄGGNING 3 = *Skyrup ga:4*

Anläggningsbeslut

1 Gemensamhetsanläggning skall inrättas och bestå av dels lek- och parkområde inom etapp VI och dels bad och båtplats öster Herrgårdsvägen.

Anläggningens läge redovisas, å bifogad karta, betecknad



\* *Skyrup 3:167 och 3:168 har 1993-02-12 sammantlagt till Skyrup 3:270.*

2 Deltagande fastigheter:  
Skyrup 3:116\* - 3:178 samt 3:269.

Dessa fastigheter utgör tillsammans en samfällighet för anläggningens utförande och drift.

3 Upplåtet utrymme:  
Det område som i fastställd plan betecknats med N samt inom Herrgårdsvägsslingan betecknats som PARK, allt inom Skyrup 3:1 (enbart tjänande).

4 Inom det för gemensamhetsanläggningen upplåtna området får bebyggelse eller anläggning ej uppföras för annat ändamål än rekreation och friluftsliv.




Beslut om andelstal

Kostnader för anläggningens utförande och drift skall fördelas mellan deltagande fastigheter efter lika andelstal (1/64 vardera).

I tjänsten

Ralf Stenroth  
Förrättningslantmätare

Gemensamhets-  
anläggning 2

-  Natur park
-  Kultur park
-  Gemensamhets-  
anläggning 3

